




















仙台市地下鉄に「駅ナンバリング」を導入します

お客様がより分かりやすく便利に地下鉄をご利用いただけるよう、駅名と路線名を簡略し記号化した「駅ナンバリング」を、平成27年3月までに出入口や路線図及び駅名標などに表示します。

デザイン	 <p>緑のラインで縁取りした白地円内に、路線名のアルファベット頭文字（南北線のN）＋2桁の駅番号で表示します。</p>				
イメージ図	<p>(駅名標の例)</p> 				
駅別番号	 泉中央	 八乙女	 黒松	 旭ヶ丘	 台原
	 北仙台	 北四番丁	 勾当台公園	 広瀬通	 仙台
	 五橋	 愛宕橋	 河原町	 長町一丁目	 長町
	 長町南	 富沢			

※ 「駅ナンバリング」は東西線にも導入する予定ですが、駅別番号などの詳細については後日お知らせいたします。